ΕΦΗΜΕΡΙΣ ΤΗΣ ΚΥΒΕΡΝΗΣΕΩΣ
ΤΗΣ ΕΛΛΗΝΙΚΗΣ ΔΗΜΟΚΡΑΤΙΑΣ

ΑΘΗΝΑ 4 ΑΥΓΟΥΣΤΟΥ 1988	ΤΕΥΧΟΣ ΤΕΤΑΡΤΟ	ΑΡΙΘΜΟΣ ΦΥΛΛΟΥ 572

ΠΕΡΙΕΧΟΜΕΝΑ

ΑΠΑΛΛΟΤΡΙΩΣΕΙΣ
ΑΠΟΦΑΣΕΙΣ

Κήρυξη ως αναδασωτέας εκτάσεως 625 μ^2 στη θέση Περιβολάκια της Κοινότητας Ραφήνας του Νομού Ανατ. Αττικής 1

Κήρυξη ως αναδασωτέας εκτάσεως 255 μ^2 στη θέση Αγία Κυριακή του Δήμου Σπάτων του Νομού Ανατ. Αττικής 2

Κήρυξη ως αναδασωτέας εκτάσεως 572 μ^2 στη θέση Περιβολάκια της Κοινότητας Ραφήνας του Νομού Ανατ. Αττικής 3

Κήρυξη ως αναδασωτέας εκτάσεως 528 μ^2 στη θέση Κόκκινο Λιμανάκι της Κοινότητας Ραφήνας του Νομού Ανατ. Αττικής ... 4

Κήρυξη ως αναδασωτέας εκτάσεως 625 μ^2 στη θέση Περιβολάκια της Κοινότητας Ραφήνας του Νομού Ανατ. Αττικής 5

Κήρυξη ως αναδασωτέας εκτάσεως 425 μ^2 στη θέση Πύριζα του Δήμου Σπάτων του Νομού Ανατ. Αττικής 6

ΑΠΑΛΛΟΤΡΙΩΣΕΙΣ
ΑΠΟΦΑΣΕΙΣ

Αριθ. 1674 (1)

Κήρυξη ως αναδασωτέας εκτάσεως 625 μ^2 στη θέση Περιβολάκια της Κοινότητας Ραφήνας του Νομού Ανατ. Αττικής.

Ο ΝΟΜΑΡΧΗΣ ΑΝΑΤ. ΑΤΤΙΚΗΣ

Έχοντας υπόψη:

1. Τις διατάξεις του Ν. 3200/55 «περί Διοικητικής Αποκεντρώσεως», όπως αυτές τροποποιήθηκαν μεταγενέστερα.

2. Τις διατάξεις του Ν.Δ. 1147/1972 «περί Διοικήσεως μείζονος Πρωτευούσης» σε συνδυασμό με τις όμοιες του 711/72 Β.Δ.

3. Τις διατάξεις της παρ. 3 του άρθρου 117 του Συντάγματος της χώρας.

4. Τις διατάξεις του Ν. 998/79 «περί προστασίας των Δασών και των Δασικών εν γένει εκτάσεων της Χώρας» και ειδικότερα:

α) Του άρθρου 41 παρ. 1.

β) Του άρθρου 38 παρ. 1.

5) Τις διαταγές του Υπουργείου Γεωργίας:

α) 160417/1180/8.7.80 «περί οδηγιών για τις αναδασωτέες εκτάσεις».

β) 182447/3049/24.9.80.

6) Την αριθ. 3035/17.6.88 πρόταση του Δασαρχείου Πεντέλης σχετικά με την κήρυξη ως αναδασωτέας, της αναφερομένης στο θέμα εκτάσεως, αποφασίζουμε:

Κηρύσσουμε αναδασωτέα, με σκοπό τη διατήρηση του χαρακτήρα του δάσους του οποίου η δασική βλάστηση καταστράφηκε με παράνομη αποψιλωτική υλοτομία ώστε ν' αποκλεισθεί η διάθεσή της για άλλο προορισμό, τη Δημοσία δασική έκταση (δάσος), εμβαδού εξακοσίων είκοσι πέντε (625) τετραγωνικών μέτρων που βρίσκεται στη θέση Περιβολάκια της περιφέρειας της Κοινότητας Ραφήνας Νομού Αττικής και προσδιορίζεται από τα στοιχεία: ΑΒΓΔΑ όπως φαίνονται στο συνημμένο διάγραμμα το οποίο αποτελεί αναπόσπαστο μέρος της αποφάσεως αυτής και έχει όρια:

Ανατολικά: Με δρόμο (παράνομα διανοιγέντα).

Δυτικά: Με δάσος χαλεπίου πεύκης και αειφύλλων πλατυφύλλων.

Βόρεια: Με δάσος χαλεπίου πεύκης και αειφύλλων πλατυφύλλων.

Νότια: Με δάσος χαλεπίου πεύκης και αειφύλλων πλατυφύλλων.

Η απόφαση αυτή να δημοσιευθεί στην Εφημερίδα της Κυβερνήσεως (αρ. 41 παρ. 1 Ν. 998/79).

Αγία Παρασκευή, 26 Ιουλίου 1988

Ο Νομάρχης

ΗΡ. ΠΑΠΑΔΟΠΟΥΛΟΣ

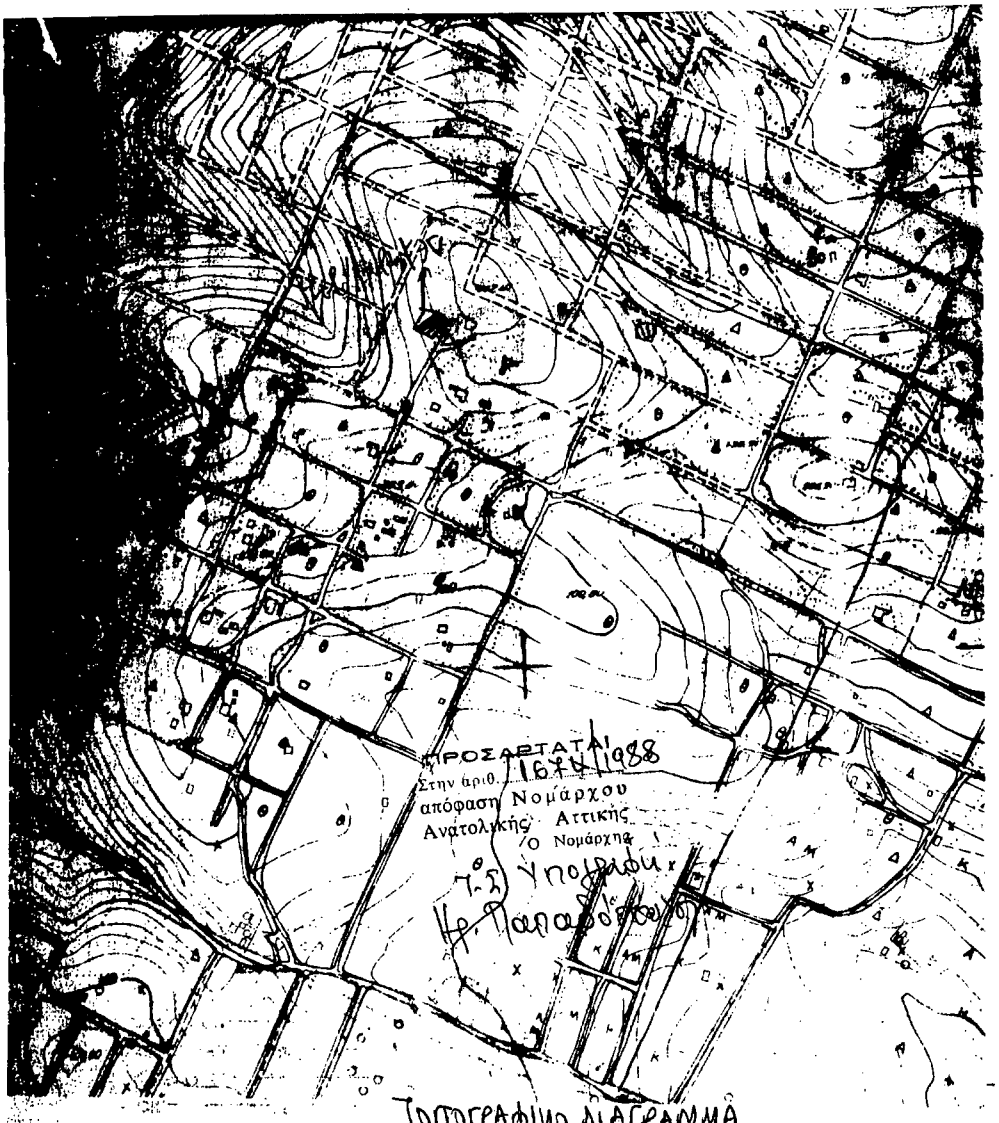

ΤΟΠΟΓΡΑΦΙΚΟ ΔΙΑΓΡΑΜΜΑ

Κατάληψη δημόσιας δασικής γης εμβαδού 625 μ² στη θέση Πλεβολάκια πλησίον βαφείου από τον κύριο Νικόλ. Δεληγιώργη και τοιχο πλαίσιο κοινής, πέτρινο ύψους 105

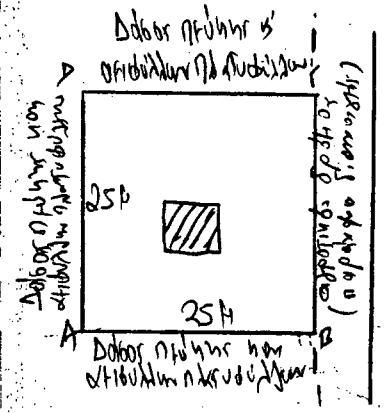

ΥΠΟΜΝΗΜΑ

ΑΒΓΔ-κατεχόμενη γη = 625 μ²
κλίμακα χάρτη 1:5.000
κλίμακα σχεδίου 1:500
Πινακίδα χάρτη 6ΔΕ/18
διαγράμμιση

Λάλα Πωλίνη 19-5-88
ο δόντολογος

3085/17-6-88

4-7-88

ΑΚΡΙΒΕΣ ΑΝΤΙΓΡΑΦΟ
Από Γραφείο Γραμματείας
26-7-88
Τμήμα Δασοκομίας

Αριθ. 1673 (2)

Κήρυξη ως αναδασωτέας εκτάσεως 255 μ^2 στη θέση Αγία Κυριακή του Δήμου Σπάτων του Νομού Ανατ. Αττικής.

Ο ΝΟΜΑΡΧΗΣ ΑΝΑΤ. ΑΤΤΙΚΗΣ

Έχοντας υπόψη:

1. Τις διατάξεις του Ν. 3200/55 «περί Διοικητικής Αποκεντρώσεως», όπως αυτές τροποποιήθηκαν μεταγενέστερα.

2. Τις διατάξεις του Ν.Δ. 1147/1972 «περί Διοικήσεως μείζονος Πρωτευούσης» σε συνδυασμό με τις όμοιες του 711/72 Β.Δ.

3. Τις διατάξεις της παρ. 3 του άρθρου 117 του Συντάγματος της χώρας.

4. Τις διατάξεις του Ν. 998/79 «περί προστασίας των Δασών και των Δασικών εν γένει εκτάσεων της Χώρας» και ειδικότερα:

α) Του άρθρου 41 παρ. 1.

β) Του άρθρου 38 παρ. 1.

5) Τις διαταγές του Υπουργείου Γεωργίας:

α) 160417/1180/8.7.80 «περί οδηγιών για τις αναδασωτέες εκτάσεις».

β) 182447/3049/24.9.80.

6) Την αριθ. 3017/16.6.88 πρόταση του Δασαρχείου Πεντέλης σχετικά με την κήρυξη ως αναδασωτέας, της αναφερομένης στο θέμα εκτάσεως, αποφασίζουμε:

Κηρύσσουμε αναδασωτέα, με σκοπό τη διατήρηση του χαρακτήρα του δάσους του οποίου η δασική βλάστηση καταστράφηκε με παράνομη εκχέρσωση - ανέγερση οικοδομής κ.λπ. ώστε ν' αποκλεισθεί η διάθεσή της για άλλο προορισμό, τη Δημοσία δασική έκταση (δάσος), εμβαδού διακοσίων πεντήκοντα πέντε (255) τετραγωνικών μέτρων που βρίσκεται στη θέση Αγία Κυριακή της περιφέρειας της Κοινότητας Σπάτων Νομού Αττικής και προσδιορίζεται από τα στοιχεία: ΑΒΓΔΑ όπως φαίνονται στο συνημμένο διάγραμμα το οποίο αποτελεί αναπόσπαστο μέρος της αποφάσεως αυτής και έχει όρια:

Ανατολικά: Με δάσος πεύκης.

Δυτικά: Με δάσος πεύκης.

Βόρεια: Με δάσος πεύκης.

Νότια: Με αγροτικό δρόμο (παράνομο).

Η απόφαση αυτή να δημοσιευθεί στην Εφημερίδα της Κυβερνήσεως (αρ. 41 παρ. 1 Ν. 998/79).

Αγία Παρασκευή, 26 Ιουλίου 1988

Ο Νομάρχης

ΗΡ. ΠΑΠΑΔΟΠΟΥΛΟΣ

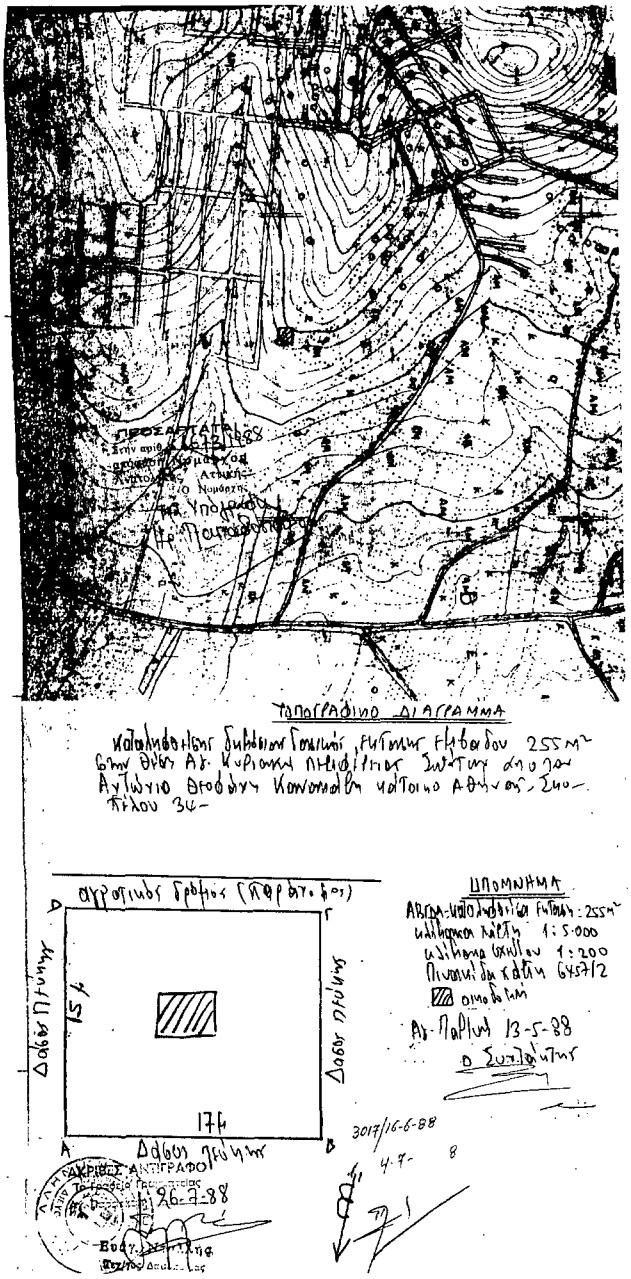

Αριθ. 1672 (3)

Κήρυξη ως αναδασωτέας εκτάσεως 572 μ^2 στη θέση Περιβολάκια της Κοινότητας Ραφήνας του Νομού Ανατ. Αττικής.

Ο ΝΟΜΑΡΧΗΣ ΑΝΑΤ. ΑΤΤΙΚΗΣ

Έχοντας υπόψη:

1. Τις διατάξεις του Ν. 3200/55 «περί Διοικητικής Αποκεντρώσεως», όπως αυτές τροποποιήθηκαν μεταγενέστερα.

2. Τις διατάξεις του Ν.Δ. 1147/1972 «περί Διοικήσεως μείζονος Πρωτευούσης» σε συνδυασμό με τις όμοιες του 711/72 Β.Δ.

3. Τις διατάξεις της παρ. 3 του άρθρου 117 του Συντάγματος της χώρας.

4. Τις διατάξεις του Ν. 998/79 «περί προστασίας των Δασών και των Δασικών εν γένει εκτάσεων της Χώρας» και ειδικότερα:

α) Του άρθρου 41 παρ. 1.

β) Του άρθρου 38 παρ. 1.

5) Τις διαταγές του Υπουργείου Γεωργίας:

α) 160417/1180/8.7.80 «περί οδηγιών για τις αναδασωτέες εκτάσεις».

β) 182447/3049/24.9.80.

6) Την αριθ. 3033/17.6.88 πρόταση του Δασαρχείου Πεντέλης σχετικά με την κήρυξη ως αναδασωτέας, της αναφερομένης στο θέμα εκτάσεως, αποφασίζουμε:

Κηρύσσουμε αναδασωτέα, με σκοπό τη διατήρηση του χαρακτήρα του δάσους του οποίου η δασική βλάστηση καταστράφηκε με παράνομη ανέγερση οικοδομής, ώστε ν' αποκλεισθεί η διάθεσή της για άλλο προορισμό, τη Δημοσία δασική έκταση (δάσος), εμβαδού πεντακοσίων εβδομήκοντα δύο (572) τετραγωνικών μέτρων που βρίσκεται στη θέση Περιβολάκια της περιφέρειας της Κοινότητας Ραφήνας Νομού Αττικής και προσδιορίζεται από τα στοιχεία: ΑΒΓΔΑ όπως φαίνονται στο συνημμένο διάγραμμα το οποίο αποτελεί αναπόσπαστο μέρος της αποφάσεως αυτής και έχει όρια:

Ανατολικά: Με δασική έκταση και παράνομη οικοδομή.

Δυτικά: Με δασική έκταση και εκείθεν δρόμο (παράνομο).

Βόρεια: Με δάσος πεύκης και παράνομη οικοδομή.

Νότια: Με δάσος πεύκης.

Η απόφαση αυτή να δημοσιευθεί στην Εφημερίδα της Κυβερνήσεως (αρ. 41 παρ. 1 Ν. 998/79).

Αγία Παρασκευή, 26 Ιουλίου 1988

Ο Νομάρχης

ΗΡ. ΠΑΠΑΔΟΠΟΥΛΟΣ

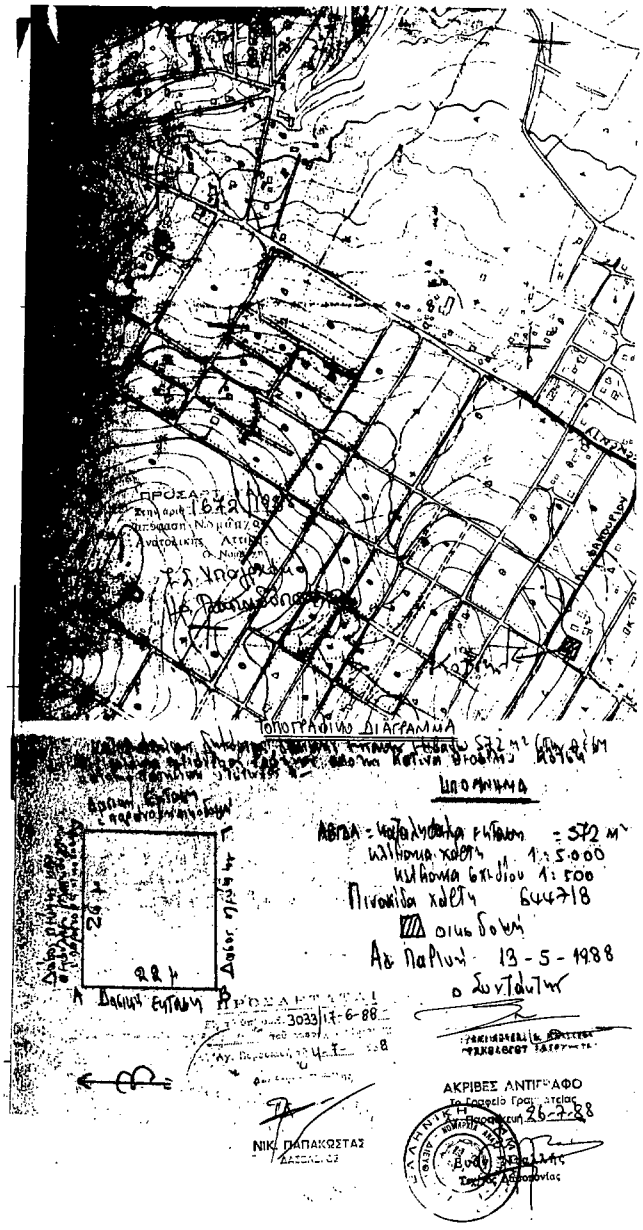

Αριθ. 1679 (4)

Κήρυξη ως αναδασωτέας εκτάσεως 528 μ^2 στη θέση Κόκκινο Λιμανάκι της Κοινότητας Ραφήνας του Νομού Αττικής.

Ο ΝΟΜΑΡΧΗΣ ΑΝΑΤ. ΑΤΤΙΚΗΣ

Έχοντας υπόψη:

1. Τις διατάξεις του Ν. 3200/55 «περί Διοικητικής Αποκεντρώσεως», όπως αυτές τροποποιήθηκαν μεταγενέστερα.

2. Τις διατάξεις του Ν.Δ. 1147/1972 «περί Διοικήσεως μείζονος Πρωτευούσης» σε συνδυασμό με τις όμοιες του 711/72 Β.Δ.

3. Τις διατάξεις της παρ. 3 του άρθρου 117 του Συντάγματος της Χώρας.

4. Τις διατάξεις του Ν. 998/79 «περί προστασίας των Δασών και των Δασικών εν γένει εκτάσεων της Χώρας» και ειδικότερα:

α) Του άρθρου 41 παρ. 1.

β) Του άρθρου 38 παρ. 1.

5) Τις διαταγές του Υπουργείου Γεωργίας:

α) 160417/1180/8.7.80 «περί οδηγιών για τις αναδασωτέες εκτάσεις».

β) 182447/3049/24.9.80.

6) Την αριθ. 3176/11.7.88 πρόταση του Δασαρχείου Πεντέλης σχετικά με την κήρυξη ως αναδασωτέας, της αναφερομένης στο θέμα εκτάσεως, αποφασίζουμε:

Κηρύσσουμε αναδασώτεα, με σκοπό τη διατήρηση του χαρακτήρα του δάσους του οποίου η δασική βλάστηση καταστράφηκε με παράνομη εκχέρσωση - κατασκευή παραπήγματος κ.λπ. ώστε ν' αποκλεισθεί η διάθεσή της για άλλο προορισμό, τη Δημοσία δασική έκταση (δάσος), εμβαδού πεντακοσίων είκοσι οκτώ (528) τετραγωνικών μέτρων που βρίσκεται στη θέση Κόκκινο Λιμανάκι της περιφέρειας της Κοινότητας Ραφήνας Νομού Αττικής και προσδιορίζεται από τα στοιχεία: ΑΒΓΔΑ, όπως φαίνονται στο συνημμένο διάγραμμα το οποίο αποτελεί αναπόσπαστο μέρος της αποφάσεως αυτής και έχει όρια:

Ανατολικά: Με δάσος πεύκης.

Δυτικά: Με δασική έκταση.

Βόρεια: Με αγροτικό δρόμο σήμερα.

Νότια: Με οικία σήμερα.

Η απόφαση αυτή να δημοσιευθεί στην Εφημερίδα της Κυβέρνησεως (αρ. 41 παρ. 1 Ν. 998/79).

Αγία Παρασκευή, 26 Ιουλίου 1988

Ο Νομάρχης

ΗΡ. ΠΑΠΑΔΟΠΟΥΛΟΣ

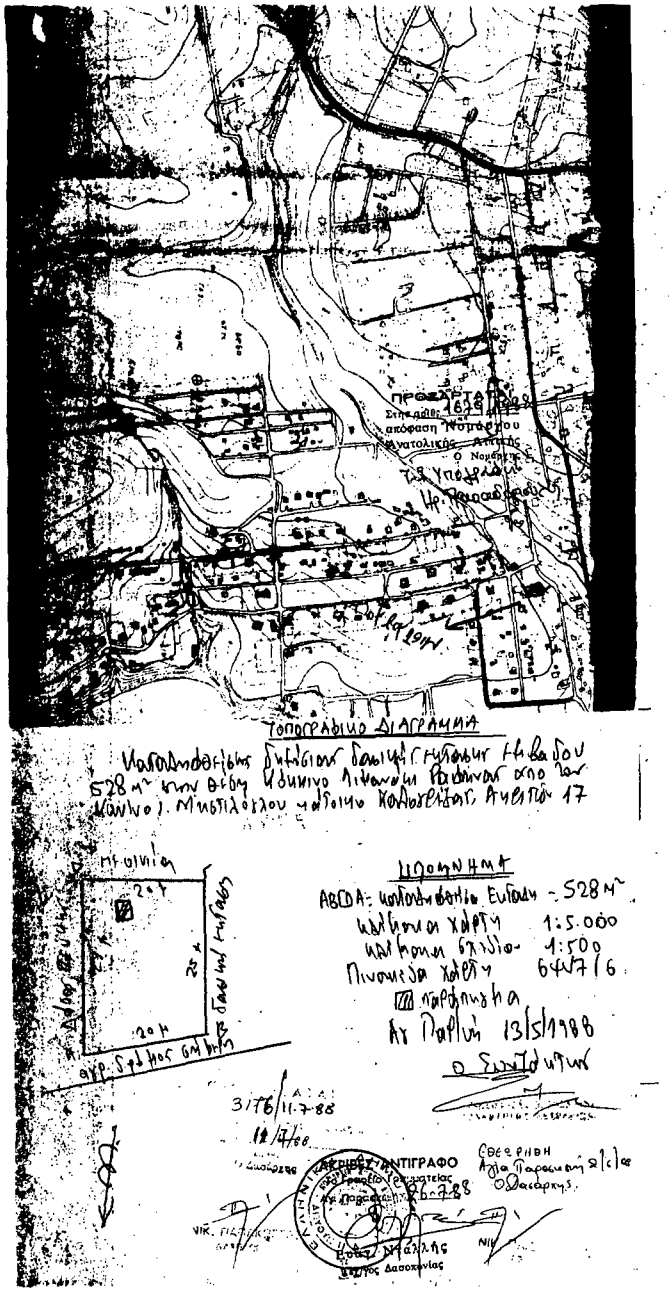

Αριθ. 1680 (5)

Κήρυξη ως αναδασωτέας εκτάσεως 625 μ^2 στη θέση Περιβολάκια της Κοινότητας Ραφήνας του Νομού Ανατ. Αττικής.

Ο ΝΟΜΑΡΧΗΣ ΑΝΑΤ. ΑΤΤΙΚΗΣ

Έχοντας υπόψη:

1. Τις διατάξεις του Ν. 3200/55 «περί Διοικητικής Αποκεντρώσεως», όπως αυτές τροποποιήθηκαν μεταγενέστερα.

2. Τις διατάξεις του Ν.Δ. 1147/1972 «περί Διοικήσεως μείζονος Πρωτευούσης» σε συνδυασμό με τις όμοιες του 711/72 Β.Δ.

3. Τις διατάξεις της παρ. 3 του άρθρου 117 του Συντάγματος της Χώρας.

4. Τις διατάξεις του Ν. 998/79 «περί προστασίας των Δασών και των Δασικών εν γένει εκτάσεων της Χώρας» και ειδικότερα:

α) Του άρθρου 41 παρ. 1.

β) Του άρθρου 38 παρ. 1.

5) Τις διαταγές του Υπουργείου Γεωργίας:

α) 160417/1180/8.7.80 «περί οδηγιών για τις αναδασωτέες εκτάσεις».

β) 182447/3049/24.9.80.

6) Την αριθ. 3030/17.6.88 πρόταση του Δασαρχείου Πεντέλης σχετικά με την κήρυξη ως αναδασωτέας, της αναφερομένης στο θέμα εκτάσεως, αποφασίζουμε:

Κηρύσσουμε αναδασωτέα, με σκοπό τη διατήρηση του χαρακτήρα του δάσους του οποίου η δασική βλάστηση καταστράφηκε με παράνομη επέκταση οικοδομής κ.λπ. ώστε ν' αποκλεισθεί η διάθεσή της για άλλο προορισμό, τη Δημοσία δασική έκταση (δάσος), εμβαδού εξακοσίων είκοσι πέντε (625) τετραγωνικών μέτρων που βρίσκεται στη θέση Περιβολάκια της περιφέρειας της Κοινότητας Ραφήνας Νομού Αττικής και προσδιορίζεται από τα στοιχεία: ΑΒΓΔΑ, όπως φαίνονται στο συνημμένο διάγραμμα το οποίο αποτελεί αναπόσπαστο μέρος της αποφάσεως αυτής και έχει όρια:

Ανατολικά: Με δάσος πεύκης.

Δυτικά: Με αγροτικό δρόμο (παράνομος).

Βόρεια: Με δάσος πεύκης.

Νότια: Με δάσος πεύκης.

Η απόφαση αυτή να δημοσιευθεί στην Εφημερίδα της Κυβερνήσεως (αρ. 41 παρ. 1 Ν. 998/79).

Αγία Παρασκευή, 26 Ιουλίου 1988

Ο Νομάρχης

ΗΡ. ΠΑΠΑΔΟΠΟΥΛΟΣ

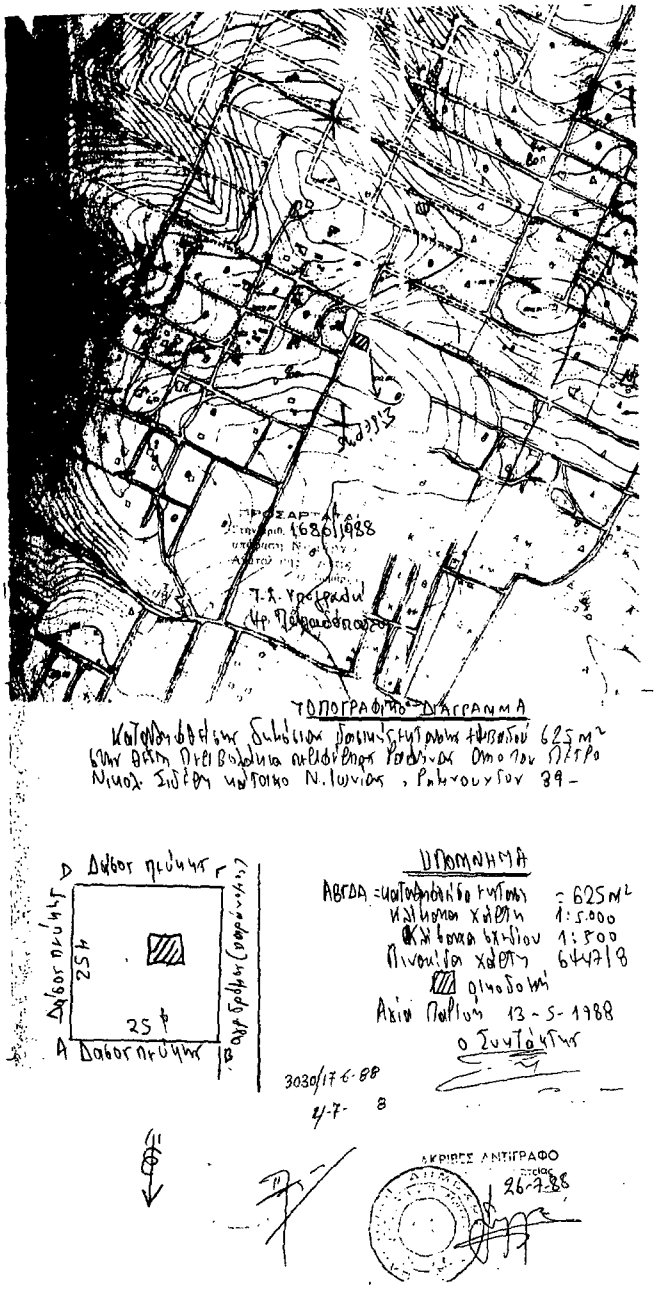

Αριθ. 1680 (6)

Κήρυξη ως αναδασωτέας εκτάσεως 425 μ^2 στη θέση Πύριζα του Δήμου Σπάτων του Νομού Ανατ. Αττικής.

Ο ΝΟΜΑΡΧΗΣ ΑΝΑΤ. ΑΤΤΙΚΗΣ

Έχοντας υπόψη:

1. Τις διατάξεις του Ν. 3200/55 «περί Διοικητικής Αποκεντρώσεως», όπως αυτές τροποποιήθηκαν μεταγενέστερα.

2. Τις διατάξεις του Ν.Δ. 1147/1972 «περί Διοικήσεως μείζονος Πρωτευούσης» σε συνδυασμό με τις όμοιες του 711/72 Β.Δ.

3. Τις διατάξεις της παρ. 3 του άρθρου 117 του Συντάγματος της Χώρας.

4. Τις διατάξεις του Ν. 998/79 «περί προστασίας των Δασών και των Δασικών εν γένει εκτάσεων της Χώρας» και ειδικότερα:

α) Του άρθρου 41 παρ. 1.

β) Του άρθρου 38 παρ. 1.

5) Τις διαταγές του Υπουργείου Γεωργίας:

α) 160417/1180/8.7.80 «περί οδηγιών για τις αναδασωτέες εκτάσεις».

β) 182447/3049/24.9.80.

6) Την αριθ. 3025/16.6.88 πρόταση του Δασαρχείου Πεντέλης σχετικά με την κήρυξη ως αναδασωτέας, της αναφερομένης στο θέμα εκτάσεως, αποφασίζουμε:

Κηρύσσουμε αναδασωτέα, με σκοπό τη διατήρηση του χαρακτήρα του δάσους του οποίου η δασική βλάστηση καταστράφηκε με παράνομη εκχέρσωση - εγκατάσταση λυομένου κ.λπ. ώστε ν' αποκλεισθεί η διάθεσή της για άλλο προορισμό, τη Δημοσία (εποικιστική) δασική έκταση (δάσος), εμβαδού τετρακοσίων είκοσι πέντε (425) τετραγωνικών μέτρων που βρίσκεται στη θέση Πύριζα της περιφέρειας του Δήμου Σπατών Νομού Αττικής και προσδιορίζεται από τα στοιχεία: ΑΒΓΔΑ, όπως φαίνονται στο συνημμένο διάγραμμα το οποίο αποτελεί αναπόσπαστο μέρος της αποφάσεως αυτής και έχει όρια:

Ανατολικά: Κοινόχρηστη έκταση.

Δυτικά: Κοινόχρηστη έκταση.

Βόρεια: Κοινόχρηστη έκταση.

Νότια: Κοινόχρηστη έκταση.

Η απόφαση αυτή να δημοσιευθεί στην Εφημερίδα της Κυβερνήσεως (αρ. 41 παρ. 1 Ν. 998/79).

Αγία Παρασκευή, 26 Ιουλίου 1988

Ο Νομάρχης
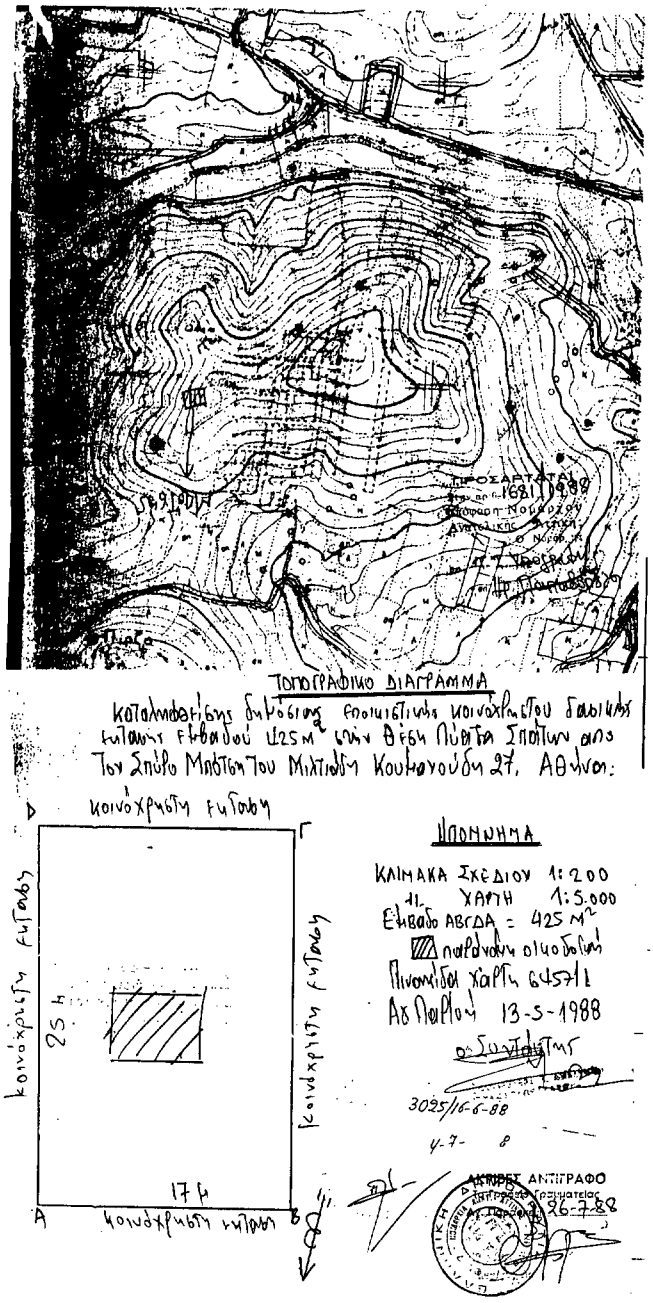
ΗΡ. ΠΑΠΑΔΟΠΟΥΛΟΣ